



भारतीय सुदूर संवेदन संस्थान/ INDIAN INSTITUTE OF REMOTE SENSING
भारतीय अंतरिक्ष अनुसंधान संगठन/ INDIAN SPACE RESEARCH ORGANISATION
अंतरिक्ष विभाग, भारत सरकार/ DEPARTMENT OF SPACE, GOVERNMENT OF INDIA



COR6221222020

बहिः परिसर संपर्क/विस्तार कार्यक्रम प्रमाण पत्र
OFF - CAMPUS OUTREACH CERTIFICATE PROGRAMME

संस्थान की सहभागिता का प्रमाण पत्र
CERTIFICATE OF PARTICIPATION OF INSTITUTE

यह प्रमाणित किया जाता है कि **दाड़ी इंस्टीट्यूट ऑफ इंजीनियरिंग & टेक्नोलोजी** ने भारतीय सुदूर संवेदन संस्थान, इसरो देहरादून द्वारा संचालित ऑनलाइन प्रशिक्षण पाठ्यक्रम **मास्टर प्लान नियमन हेतु भू-स्थानिक इनपुट** में भाग लिया। इस ऑनलाइन पाठ्यक्रम का संचालन दिनांक 27 जुलाई, 2020 से 31 जुलाई, 2020 तक किया गया।

This is to certify that **Dadi Institute of Engineering & Technology**, has participated in online training programme conducted by Indian Institute of Remote Sensing, ISRO Dehradun on **Geospatial Inputs for Enabling Master Plan Formulation**. This online programme was conducted during July 27, 2020 to July 31, 2020

दिनांक/ Date: 16-09-2020
देहरादून/ Dehradun

प्रमुख,
जियोवेब सर्विसेस, सूचना प्रौद्योगिकी एवं दूरस्थ अधिगम विभाग
Head, Geoweb Services, IT & Distance Learning Department, IIRS

समूह प्रमुख,
भू-स्थानिक प्रौद्योगिकी एवं आउटरीच कार्यक्रम समूह
Group Head, Geospatial Technologies & Outreach Programme Group, IIRS



भारतीय सुदूर संवेदन संस्थान/ INDIAN INSTITUTE OF REMOTE SENSING
भारतीय अंतरिक्ष अनुसंधान संगठन/ INDIAN SPACE RESEARCH ORGANISATION
अंतरिक्ष विभाग, भारत सरकार/ DEPARTMENT OF SPACE, GOVERNMENT OF INDIA



ऑनलाइन दूरस्थ अधिगम कार्यक्रम
ONLINE DISTANCE LEARNING PROGRAMME

COR6221222020

समन्वय का प्रमाणपत्र
CERTIFICATE OF COORDINATION

यह प्रमाणित किया जाता है कि **दाड़ी इंस्टीट्यूट ऑफ इंजीनियरिंग & टेक्नोलोजी** कार्यरत **डॉ० के सुजाता**, ने **मास्टर प्लान नियमन हेतु भू-स्थानिक इनपुट** विषय पर इस संस्थान द्वारा दिनांक 27 जुलाई, 2020 से 31 जुलाई, 2020 तक संचालित ऑनलाइन प्रशिक्षण पाठ्यक्रम को समन्वित किया।

This is to certify that **DR. K SUJATHA**, working with **Dadi Institute of Engineering & Technology**, has coordinated the online training course on **Geospatial Inputs for Enabling Master Plan Formulation** conducted by this institute during July 27, 2020 to July 31, 2020

दिनांक/ Date: 16-09-2020
देहरादून/ Dehradun


प्रमुख,
जियोवेब सर्विसेस, सूचना प्रौद्योगिकी एवं दूरस्थ अधिगम विभाग
Head, Geoweb Services, IT & Distance Learning Department, IIRS


समूह प्रमुख,
भू-स्थानिक प्रौद्योगिकी एवं आउटरीच कार्यक्रम समूह
Group Head, Geospatial Technologies & Outreach Programme Group, IIRS



भारतीय सुदूर संवेदन संस्थान/ INDIAN INSTITUTE OF REMOTE SENSING
भारतीय अंतरिक्ष अनुसंधान संगठन/ INDIAN SPACE RESEARCH ORGANISATION
अंतरिक्ष विभाग, भारत सरकार/ DEPARTMENT OF SPACE, GOVERNMENT OF INDIA



नामांकन सं./ Enrollment No. : 2020620189178

ऑनलाइन दूरस्थ अधिगम प्रमाण पत्र
ONLINE DISTANCE LEARNING CERTIFICATE

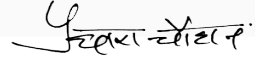
पाठ्यक्रम प्रमाणपत्र/ COURSE COMPLETION CERTIFICATE

यह प्रमाणित किया जाता है कि कु० रेवती बोद्देदा को यह प्रमाण पत्र “मास्टर प्लान नियमन हेतु भू-स्थानिक इनपुट” में ऑनलाइन पाठ्यक्रम पूर्ण करने पर प्रदान किया जाता है। इस पाठ्यक्रम का आयोजन भारतीय सुदूर संवेदन संस्थान (आईआईआरएस) द्वारा 27 जुलाई, 2020 से 31 जुलाई, 2020 के दौरान किया गया। प्रतिभागी ने आईआईआरएस आउटरीच नेटवर्क सेंटर, दाड़ी इंस्टीट्यूट ऑफ इंजीनियरिंग & टेक्नोलोजी से इस पाठ्यक्रम में भाग लिया है।

This is to certify that **MS. REVATHI BODDEDA** has been awarded this certificate on having completed the online course on “**Geospatial Inputs for Enabling Master Plan Formulation**”. The course was conducted by Indian Institute of Remote Sensing (IIRS), during 27-07-2020 to 31-07-2020. The participant has attended the course at IIRS outreach network centre, **Dadi Institute of Engineering & Technology**.

Date: 16-09-2020
Dehradun

समन्वयक, विश्वविद्यालय/ संस्थान
Coordinator, University/ Institution


निदेशक/ Director,
आई०आई०आर०एस, देहरादून/IIRS, Dehradun



भारतीय सुदूर संवेदन संस्थान/ INDIAN INSTITUTE OF REMOTE SENSING
भारतीय अंतरिक्ष अनुसंधान संगठन/ INDIAN SPACE RESEARCH ORGANISATION
अंतरिक्ष विभाग, भारत सरकार/ DEPARTMENT OF SPACE, GOVERNMENT OF INDIA



नामांकन सं./ Enrollment No. : 2020620204150

ऑनलाइन दूरस्थ अधिगम प्रमाण पत्र
ONLINE DISTANCE LEARNING CERTIFICATE

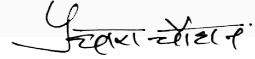
पाठ्यक्रम प्रमाणपत्र/ COURSE COMPLETION CERTIFICATE

यह प्रमाणित किया जाता है कि **कु० मुद्दा साई प्रिया** को यह प्रमाण पत्र “**मास्टर प्लान नियमन हेतु भू-स्थानिक इनपुट**” में ऑनलाइन पाठ्यक्रम पूर्ण करने पर प्रदान किया जाता है। इस पाठ्यक्रम का आयोजन भारतीय सुदूर संवेदन संस्थान (आईआईआरएस) द्वारा 27 जुलाई, 2020 से 31 जुलाई, 2020 के दौरान किया गया। प्रतिभागी ने आईआईआरएस आउटरीच नेटवर्क सेंटर, **दाड़ी इंस्टीट्यूट ऑफ इंजीनियरिंग & टेक्नोलोजी** से इस पाठ्यक्रम में भाग लिया है।

This is to certify that **MS. MUDDA SAI PRIYA** has been awarded this certificate on having completed the online course on “**Geospatial Inputs for Enabling Master Plan Formulation**”. The course was conducted by Indian Institute of Remote Sensing (IIRS), during 27-07-2020 to 31-07-2020. The participant has attended the course at IIRS outreach network centre, **Dadi Institute of Engineering & Technology**.

Date: 16-09-2020
Dehradun


समन्वयक, विश्वविद्यालय/ संस्थान
Coordinator, University/ Institution


निदेशक/ Director,
आई०आई०आर०एस, देहरादून/IIRS, Dehradun



भारतीय सुदूर संवेदन संस्थान/ INDIAN INSTITUTE OF REMOTE SENSING
भारतीय अंतरिक्ष अनुसंधान संगठन/ INDIAN SPACE RESEARCH ORGANISATION
अंतरिक्ष विभाग, भारत सरकार/ DEPARTMENT OF SPACE, GOVERNMENT OF INDIA



नामांकन सं./ Enrollment No. : 2020620252519

ऑनलाइन दूरस्थ अधिगम प्रमाण पत्र
ONLINE DISTANCE LEARNING CERTIFICATE


पाठ्यक्रम प्रमाणपत्र/ COURSE COMPLETION CERTIFICATE

यह प्रमाणित किया जाता है कि डॉ॰ बाला मुरुगन को यह प्रमाण पत्र “मास्टर प्लान नियमन हेतु भू-स्थानिक इनपुट” में ऑनलाइन पाठ्यक्रम पूर्ण करने पर प्रदान किया जाता है। इस पाठ्यक्रम का आयोजन भारतीय सुदूर संवेदन संस्थान (आईआईआरएस) द्वारा 27 जुलाई, 2020 से 31 जुलाई, 2020 के दौरान किया गया। प्रतिभागी ने आईआईआरएस आउटरीच नेटवर्क सेंटर, दाड़ी इंस्टीट्यूट ऑफ इंजीनियरिंग & टेक्नोलोजी से इस पाठ्यक्रम में भाग लिया है।

This is to certify that **DR. BALA MURUGAN D** has been awarded this certificate on having completed the online course on “**Geospatial Inputs for Enabling Master Plan Formulation**”. The course was conducted by Indian Institute of Remote Sensing (IIRS), during 27-07-2020 to 31-07-2020. The participant has attended the course at IIRS outreach network centre, **Dadi Institute of Engineering & Technology**.

Date: 16-09-2020
Dehradun

समन्वयक, विश्वविद्यालय/ संस्थान
Coordinator, University/ Institution


निदेशक/ Director,
आई॰आई॰आर॰एस, देहरादून/IIRS, Dehradun



भारतीय सुदूर संवेदन संस्थान/ INDIAN INSTITUTE OF REMOTE SENSING
भारतीय अंतरिक्ष अनुसंधान संगठन/ INDIAN SPACE RESEARCH ORGANISATION
अंतरिक्ष विभाग, भारत सरकार/ DEPARTMENT OF SPACE, GOVERNMENT OF INDIA



नामांकन सं./ Enrollment No. : 2020620182146

ऑनलाइन दूरस्थ अधिगम प्रमाण पत्र
ONLINE DISTANCE LEARNING CERTIFICATE

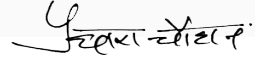
पाठ्यक्रम प्रमाणपत्र/ COURSE COMPLETION CERTIFICATE

यह प्रमाणित किया जाता है कि **श्रीमती अर्चना बी टी** को यह प्रमाण पत्र “**मास्टर प्लान नियमन हेतु भू-स्थानिक इनपुट**” में ऑनलाइन पाठ्यक्रम पूर्ण करने पर प्रदान किया जाता है। इस पाठ्यक्रम का आयोजन भारतीय सुदूर संवेदन संस्थान (आईआईआरएस) द्वारा 27 जुलाई, 2020 से 31 जुलाई, 2020 के दौरान किया गया। प्रतिभागी ने आईआईआरएस आउटरीच नेटवर्क सेंटर, **दाड़ी इंस्टीट्यूट ऑफ इंजीनियरिंग & टेक्नोलोजी** से इस पाठ्यक्रम में भाग लिया है।

This is to certify that **MRS. ARCHANA B T** has been awarded this certificate on having completed the online course on “**Geospatial Inputs for Enabling Master Plan Formulation**”. The course was conducted by Indian Institute of Remote Sensing (IIRS), during 27-07-2020 to 31-07-2020. The participant has attended the course at IIRS outreach network centre, **Dadi Institute of Engineering & Technology**.

Date: 16-09-2020
Dehradun


समन्वयक, विश्वविद्यालय/ संस्थान
Coordinator, University/ Institution


निदेशक/ Director,
आई०आई०आर०एस, देहरादून/IIRS, Dehradun



भारतीय सुदूर संवेदन संस्थान/ INDIAN INSTITUTE OF REMOTE SENSING
भारतीय अंतरिक्ष अनुसंधान संगठन/ INDIAN SPACE RESEARCH ORGANISATION
अंतरिक्ष विभाग, भारत सरकार/ DEPARTMENT OF SPACE, GOVERNMENT OF INDIA



नामांकन सं./ Enrollment No. : 2020620248971

ऑनलाइन दूरस्थ अधिगम प्रमाण पत्र
ONLINE DISTANCE LEARNING CERTIFICATE

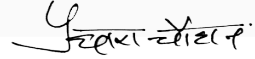
पाठ्यक्रम प्रमाणपत्र/ COURSE COMPLETION CERTIFICATE

यह प्रमाणित किया जाता है कि **श्रीमती एम कसियाम्मल** को यह प्रमाण पत्र “**मास्टर प्लान नियमन हेतु भू-स्थानिक इनपुट**” में ऑनलाइन पाठ्यक्रम पूर्ण करने पर प्रदान किया जाता है। इस पाठ्यक्रम का आयोजन भारतीय सुदूर संवेदन संस्थान (आईआईआरएस) द्वारा 27 जुलाई, 2020 से 31 जुलाई, 2020 के दौरान किया गया। प्रतिभागी ने आईआईआरएस आउटरीच नेटवर्क सेंटर, **दाड़ी इंस्टीट्यूट ऑफ इंजीनियरिंग & टेक्नोलोजी** से इस पाठ्यक्रम में भाग लिया है।

This is to certify that **MRS. M KASIYAMMAL** has been awarded this certificate on having completed the online course on “**Geospatial Inputs for Enabling Master Plan Formulation**”. The course was conducted by Indian Institute of Remote Sensing (IIRS), during 27-07-2020 to 31-07-2020. The participant has attended the course at IIRS outreach network centre, **Dadi Institute of Engineering & Technology**.

Date: 01-10-2020
Dehradun


समन्वयक, विश्वविद्यालय/ संस्थान
Coordinator, University/ Institution


निदेशक/ Director,
आई०आई०आर०एस, देहरादून/IIRS, Dehradun



भारतीय सुदूर संवेदन संस्थान/ INDIAN INSTITUTE OF REMOTE SENSING
भारतीय अंतरिक्ष अनुसंधान संगठन/ INDIAN SPACE RESEARCH ORGANISATION
अंतरिक्ष विभाग, भारत सरकार/ DEPARTMENT OF SPACE, GOVERNMENT OF INDIA



नामांकन सं./ Enrollment No. : 2020620257919

ऑनलाइन दूरस्थ अधिगम प्रमाण पत्र
ONLINE DISTANCE LEARNING CERTIFICATE

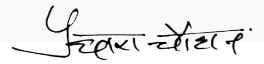
पाठ्यक्रम प्रमाणपत्र/ COURSE COMPLETION CERTIFICATE

यह प्रमाणित किया जाता है कि श्री कोटा श्यामंथ को यह प्रमाण पत्र “मास्टर प्लान नियमन हेतु भू-स्थानिक इनपुट ” में ऑनलाइन पाठ्यक्रम पूर्ण करने पर प्रदान किया जाता है। इस पाठ्यक्रम का आयोजन भारतीय सुदूर संवेदन संस्थान (आईआईआरएस) द्वारा 27 जुलाई, 2020 से 31 जुलाई, 2020 के दौरान किया गया। प्रतिभागी ने आईआईआरएस आउटरीच नेटवर्क सेंटर, दाड़ी इंस्टीट्यूट ऑफ इंजीनियरिंग & टेक्नोलोजी से इस पाठ्यक्रम में भाग लिया है।

This is to certify that **MR. KOTA SHYAMANTH** has been awarded this certificate on having completed the online course on “**Geospatial Inputs for Enabling Master Plan Formulation**”. The course was conducted by Indian Institute of Remote Sensing (IIRS), during 27-07-2020 to 31-07-2020. The participant has attended the course at IIRS outreach network centre, **Dadi Institute of Engineering & Technology**.

Date: 01-10-2020
Dehradun

समन्वयक, विश्वविद्यालय/ संस्थान
Coordinator, University/ Institution


निदेशक/ Director,
आई०आई०आर०एस, देहरादून/IIRS, Dehradun



भारतीय सुदूर संवेदन संस्थान/ INDIAN INSTITUTE OF REMOTE SENSING
भारतीय अंतरिक्ष अनुसंधान संगठन/ INDIAN SPACE RESEARCH ORGANISATION
अंतरिक्ष विभाग, भारत सरकार/ DEPARTMENT OF SPACE, GOVERNMENT OF INDIA



नामांकन सं./ Enrollment No. : 2020620307463

ऑनलाइन दूरस्थ अधिगम प्रमाण पत्र
ONLINE DISTANCE LEARNING CERTIFICATE

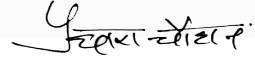
पाठ्यक्रम प्रमाणपत्र/ COURSE COMPLETION CERTIFICATE

यह प्रमाणित किया जाता है कि **श्री भार्गव श्रीराज मीसला** को यह प्रमाण पत्र “**मास्टर प्लान नियमन हेतु भू-स्थानिक इनपुट**” में ऑनलाइन पाठ्यक्रम पूर्ण करने पर प्रदान किया जाता है। इस पाठ्यक्रम का आयोजन भारतीय सुदूर संवेदन संस्थान (आईआईआरएस) द्वारा 27 जुलाई, 2020 से 31 जुलाई, 2020 के दौरान किया गया। प्रतिभागी ने आईआईआरएस आउटरीच नेटवर्क सेंटर, **दाड़ी इंस्टीट्यूट ऑफ इंजीनियरिंग & टेक्नोलोजी** से इस पाठ्यक्रम में भाग लिया है।

This is to certify that **MR. BHARGAVA SRIRAJ MEESALA** has been awarded this certificate on having completed the online course on “**Geospatial Inputs for Enabling Master Plan Formulation**”. The course was conducted by Indian Institute of Remote Sensing (IIRS), during 27-07-2020 to 31-07-2020. The participant has attended the course at IIRS outreach network centre, **Dadi Institute of Engineering & Technology**.

Date: 01-10-2020
Dehradun


समन्वयक, विश्वविद्यालय/ संस्थान
Coordinator, University/ Institution


निदेशक/ Director,
आई०आई०आर०एस, देहरादून/IIRS, Dehradun